


[WWW.MGFORAGE.COM](http://WWW.MGFORAGE.COM)



Forages, Pompages,  
Vente & installation de  
pompes, Géothermie

65, Chaussée Brunehaut  
62260, Cauchy à la tour

Mail : [mgforage@live.fr](mailto:mgforage@live.fr)

Tél : 03.21.02.22.90

Fax : 09.70.06.47.50

Rapport de sondages

Finaciere VARET

16 RUE DES MONTAINES

62670 MAZINGARBE

Réalisation de 2 sondages a rotary au diamètre 150mm de 0 à 25 mètres de profondeur

Sondage n°1

Réalisé le 05 septembre 2012

Géologie de 0 à 2 mètres remblais

De 2 a 12 mètres craie blanche

De 12 à 25 mètres craies dures

Sondage n°1

Réalisé le 05 septembre 2012

Géologie de 0 à 2 mètres remblais

De 2 a 12 mètres craie blanche

De 12 à 25 mètres craies dures

Pas de présence d'eau /

Fait à Cauchy le 07 septembre 2012



**MG FORAGE**  
65 CHAUSSEE BRUNEAUT  
62260 CAUCHY A LA TOUR  
TEL : 03.21.02.22.90  
E-MAIL : [mgforage@live.fr](mailto:mgforage@live.fr)  
FORAGE, POMPAGE, RABATTEMENT DE NAPPE,  
GÉOTHERMIE  
SIRET : 531 952 877 0001 - 531 952 877 0002



# DOSSIER TECHNIQUE

## FORAGE D'EAU

<b>Entreprise:</b>	<b>MG FORAGE</b>
<b>Client:</b>	<b>FINANCIERE VARET</b>
<b>Maître d'oeuvre:</b>	<b>FINANCIERE VARET</b>
<b>Exploitant:</b>	65 CHAUSSEE BRUNEHAUT 62260 CAUCHY A LA TOUR

**Code National BSS :**

**N° Déclaration \*\* :**

**Police de l'eau \* :**

\* Numéro de déclaration au titre de la police de l'eau

\*\* N° d'enregistrement de déclaration préalable

**Lieu de l'ouvrage :** 16 rue des montagnes forage n°2  
62670 MAZINGARBE

**Coordonnées :** Longitude 0 Latitude 0 **Altitude :** 0.00 m  
Zone Lambert 1 carto métrique

**Nombre de forages :** 1

**Date début de l'ouvrage :** 05/09/2012

**Resp. M. Ouvrage :**

**Date fin de l'ouvrage :** 05/09/2012

**Resp. M. Oeuvre :**

**Machine :**

**Resp. Chantier :**

**Date début pompage :**

**Niveau statique non perturbé :** 0.00 m

**Date fin de pompage :**

**Débit Maxi. d'essai :** 0.00 m<sup>3</sup>/h

**Nombre de nappes identifiées :**

**Rabattement correspondant :** 0.00 m

**Notes :** pas de presence d'eau



## TRONCONS de L'OUVRAGE

## FORAGE D'EAU

Client:	FINANCIERE VARET
Maître d'oeuvre:	FINANCIERE VARET
Lieu de l'ouvrage :	16 rue des montagnes forage n°2 62670 MAZINGARBE

## LITHOLOGIE

De	à	Libellé
0.00	2.00	Remblai
2.00	12.00	Craie blanche
12.00	25.00	Craie dure

## FORAGE

De	à	Ø"	Ømm	Mode de forage	Fluide de forage
0.00	25.00	6"1/4	160.00	Rotary	Eau-claire

\* Reconnaissance

# FORAGE D'EAU

Travaux réalisés : 1/1  
du : 05/09/2012 au : 05/09/2012

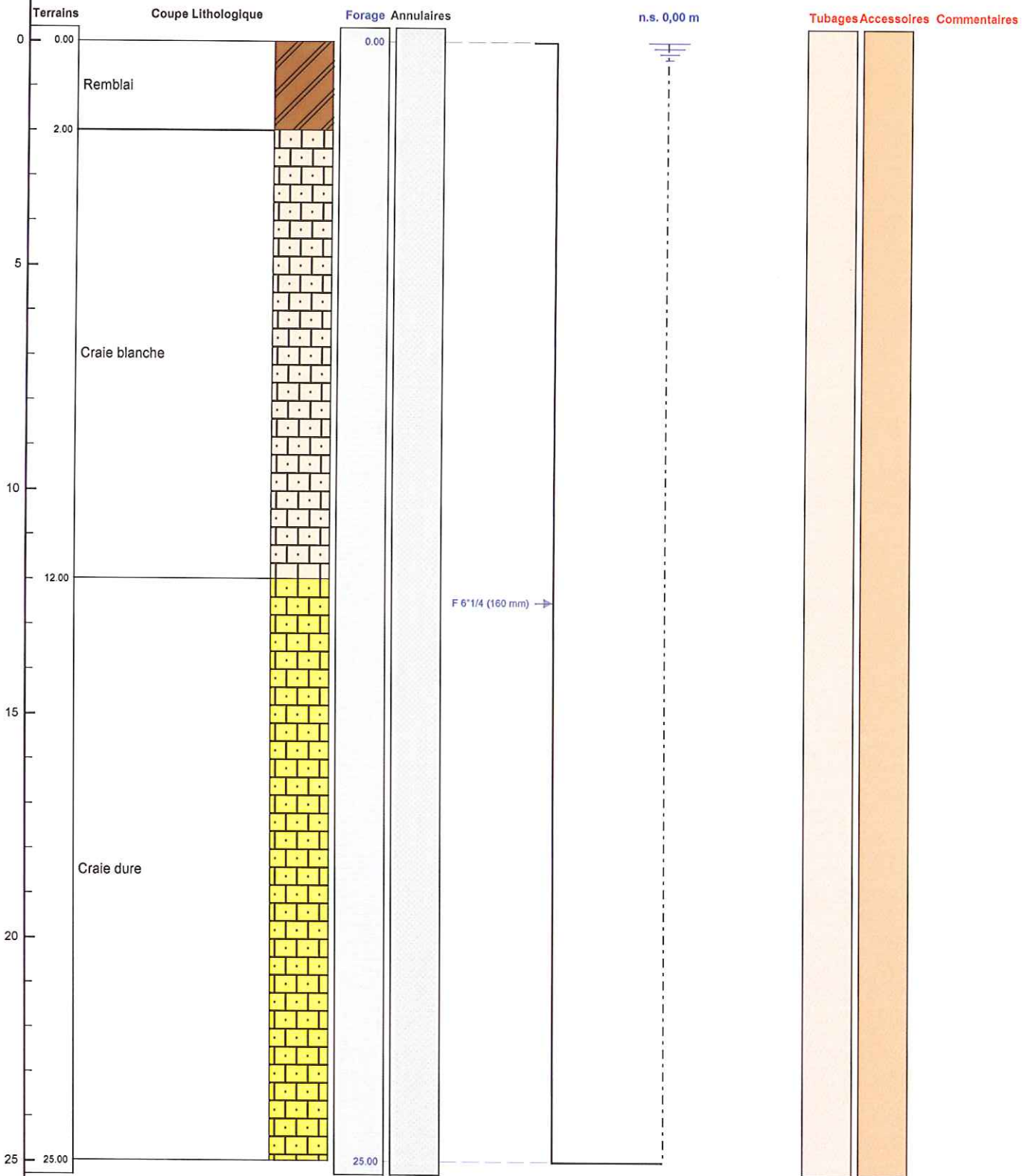
Client : FINANCIERE VARET  
Maitre d'oeuvre : FINANCIERE VARET  
Localisation de l'ouvrage : 16 rue des montagnes forage n°2  
62670 MAZINGARBE

Coordonnées de l'ouvrage :  
Lambert 1 carto métrique  
Longitude (X): 0  
Latitude (Y): 0  
Altitude sol (Z): +0,000 m

Echelle : 1/126

Profondeurs en m au-dessous du repère zéro sol (signe + au-dessus)

Nombre de forages : 1



Le ...../...../..... à .....  
CERTIFIE CONFORME A L'OUVRAGE EXECUTE  
Tampon et signature du chef d'entreprise



# DOSSIER TECHNIQUE

## FORAGE D'EAU

<b>Entreprise:</b>	<b>MG FORAGE</b>
<b>Client:</b>	<b>FINANCIERE VARET</b>
<b>Maître d'oeuvre:</b>	<b>FINANCIERE VARET</b>
<b>Exploitant:</b>	65 CHAUSSEE BRUNEHAUT 62260 CAUCHY A LA TOUR

**Code National BSS :**

**N° Déclaration \*\* :**

**Police de l'eau \* :**

\* Numéro de déclaration au titre de la police de l'eau

\*\* N° d'enregistrement de déclaration préalable

**Lieu de l'ouvrage :** 16 rue des montagnes forage n°1  
62670 MAZINGARBE

**Coordonnées :** **Longitude** 0 **Latitude** 0 **Altitude :** 0.00 m  
**Zone** Lambert 1 carto métrique

**Nombre de forages :** 1

**Date début de l'ouvrage :** 05/09/2012

**Resp. M. Ouvrage :**

**Date fin de l'ouvrage :** 05/09/2012

**Resp. M. Oeuvre :**

**Machine :**

**Resp. Chantier :**

**Date début pompage :**

**Niveau statique non perturbé :** 0.00 m

**Date fin de pompage :**

**Débit Maxi. d'essai :** 0.00 m<sup>3</sup>/h

**Nombre de nappes identifiées :**

**Rabattement correspondant :** 0.00 m

**Notes :** pas de presence d'eau



## TRONCONS de L'OUVRAGE

## FORAGE D'EAU

<b>Client:</b>	<b>FINANCIERE VARET</b>
<b>Maître d'oeuvre:</b>	<b>FINANCIERE VARET</b>
<b>Lieu de l'ouvrage :</b>	<b>16 rue des montagnes forage n°1</b>
	<b>62670 MAZINGARBE</b>

## LITHOLOGIE

De	à	Libellé
0.00	2.00	Remblai
2.00	12.00	Craie blanche
12.00	25.00	Craie dure

## FORAGE

De	à	Ø"	Ømm	Mode de forage	Fluide de forage
0.00	25.00	6"1/4	160.00	Rotary	Eau-claire

\* Reconnaissance

# FORAGE D'EAU

Travaux réalisés : 111  
du : 05/09/2012 au : 05/09/2012

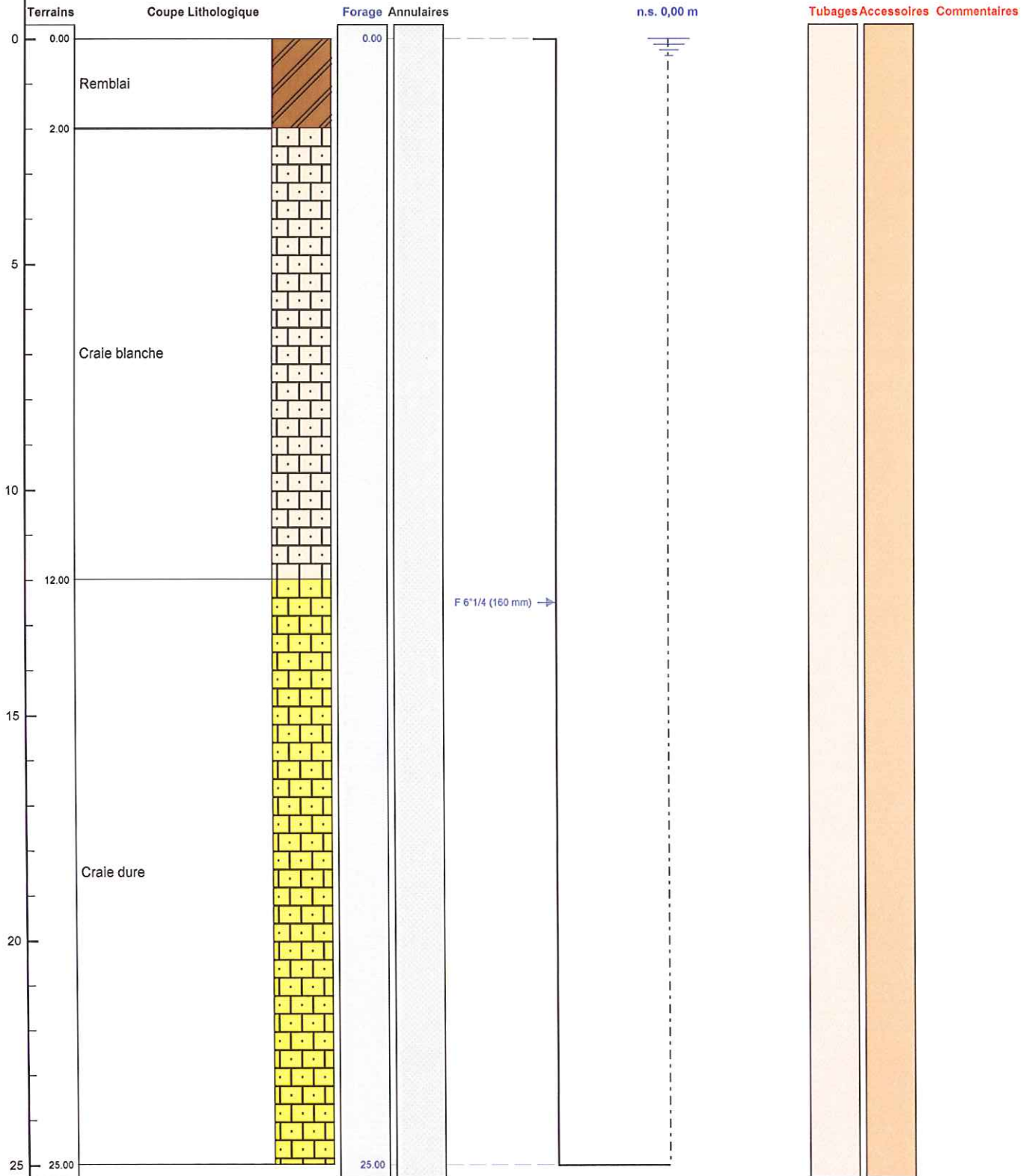
Client : FINANCIERE VARET  
Maitre d'oeuvre : FINANCIERE VARET  
Localisation de l'ouvrage : 16 rue des montagnes forage n°1  
62670 MAZINGARBE

Coordonnées de l'ouvrage :  
Lambert 1 carto métrique  
Longitude (X): 0  
Latitude (Y): 0  
Altitude sol (Z): +0,000 m

Echelle : 1/126

Profondeurs en m au-dessous du repère zéro sol (signe + au-dessus)

Nombre de forages : 1



Le ...../...../..... à .....  
CERTIFIE CONFORME A L'OUVRAGE EXECUTE  
Tampon et signature du chef d'entreprise